

BROCHURE DI SINTESI

Un approccio transfrontaliero franco-italiano per le Alpi Nord-Occidentali

Prodotta nell'ambito del progetto

A-MONT



A-MONT: dalla strategia all'accordo politico

La cooperazione tra la Francia e l'Italia si inserisce in un contesto di forti relazioni storiche, recentemente rafforzate dal **Trattato del Quirinale**, entrato in vigore il 1° febbraio 2023. Questo trattato mira a strutturare e approfondire la collaborazione bilaterale in numerosi settori, in particolare la cooperazione transfrontaliera, avvalendosi di un comitato dedicato che riunisce Stati e collettività dei territori alpini condivisi. In questo contesto, il programma europeo **Interreg Francia-Italia ALCOTRA** sostiene progetti che promuovono una migliore governance comune.

Lanciato nel 2023, il **progetto A-MONT** riunisce la Regione Piemonte, la Regione autonoma Valle d'Aosta e il Dipartimento della Savoia al fine di definire una strategia transfrontaliera per la "montagna di domani". Questo approccio ha permesso di identificare priorità e azioni concrete, formalizzate da un accordo politico comune per accompagnare uno sviluppo coordinato, sostenibile e adeguato alle sfide specifiche di questo territorio alpino.

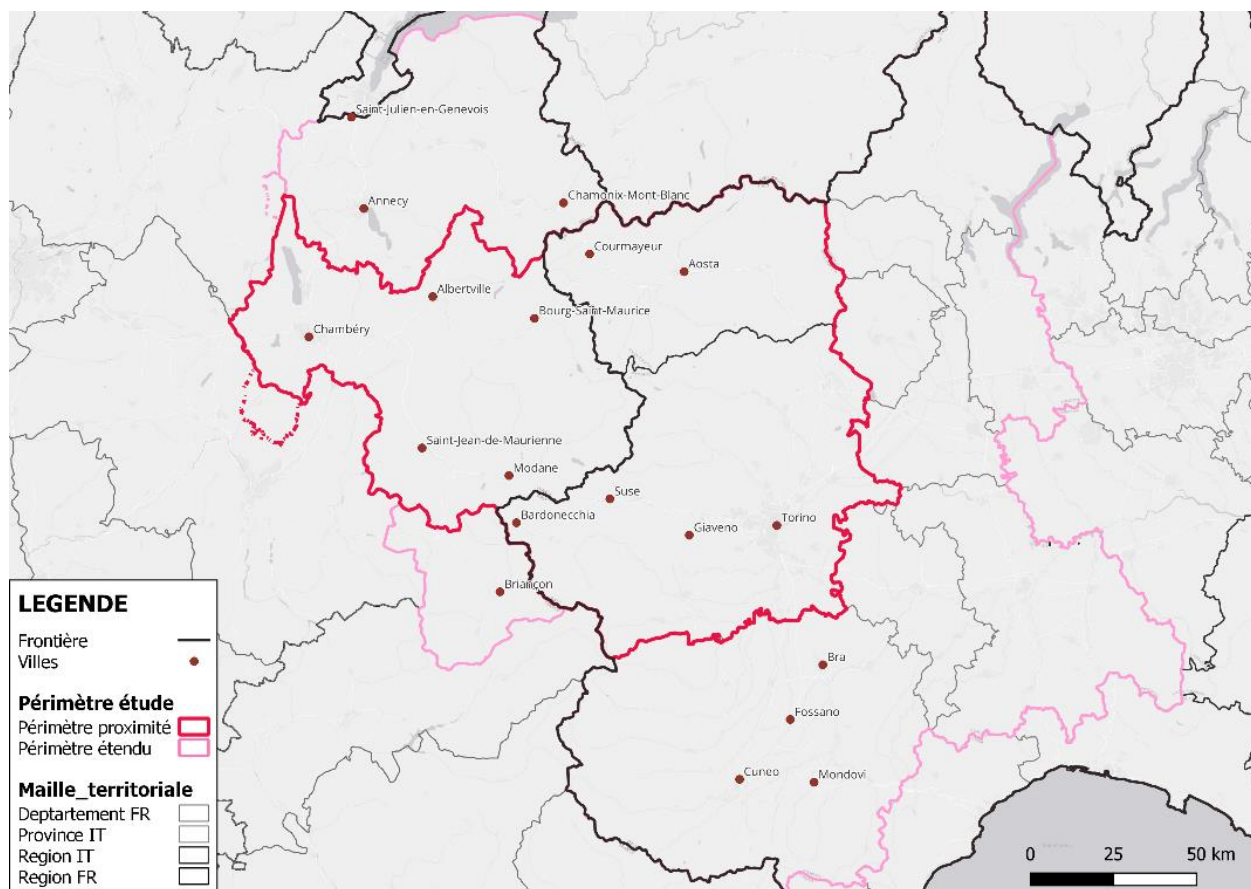
Interreg



Cofinancé par
l'Union Européenne
Cofinanziato
dall'Unione Europea

France – Italia ALCOTRA

IL TERRITORIO A-MONT



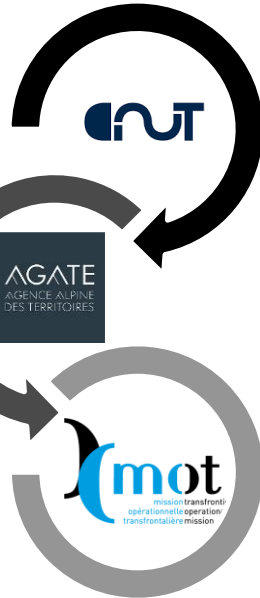
Situato nella parte settentrionale del confine alpino franco-italiano, il territorio A-MONT presenta problematiche e priorità comuni. Queste sfide condivise richiedono una risposta coordinata tra il Dipartimento della Savoia, la Regione Piemonte e la Regione Autonoma Valle d'Aosta. Da questa convergenza di problematiche e dalla necessità di agire in modo coerente e complementare è nata la strategia transfrontaliera A-MONT.

Il territorio di prossimità «A-MONT» in alcune cifre

80 km	Lunghezza del confine di Stato
16 350 km²	Superficie del territorio
2 750 000	Numero di abitanti <i>Di cui l'80% nella città metropolitana di Torino</i>
662	Numero di comuni



un lavoro collaborativo:



Un'analisi di:

- Cartografia transfrontaliera del territorio
- Strategie regionali e dipartimentali
- Progetti Interreg ALCOTRA (2014-2020 & 2021-2027)
- PITER (Piani territoriali integrati ALCOTRA)
- Interviste con i tre territori A-MONT

Ritratto del territorio

Definizione degli assi della strategia

Workshop con rappresentanti politici e tecnici del territorio

Definizione delle priorità della strategia

Lavoro di consolidamento con i tecnici del territorio

Definizione delle azioni della strategia

Finalizzazione della strategia transfrontaliera

Riunioni & workshop partecipativi online

Workshop ad Albertville giugno 2025

IL PROCESSO

LA STRATEGIA TRANSFRONTALIERA

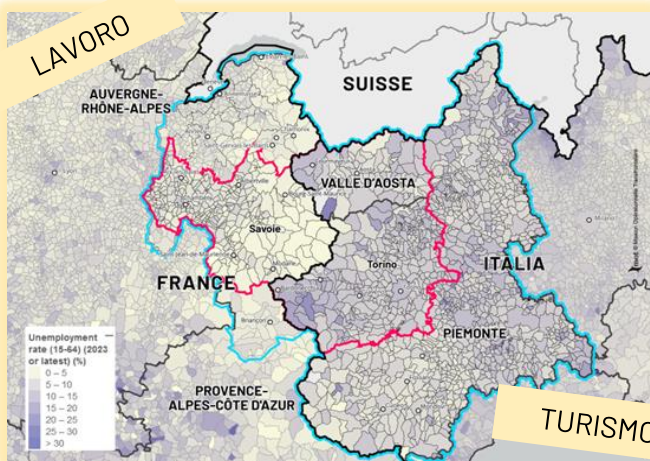
ASSI

PRIORITÀ

AZIONI

ATTRATTIVITÀ E BENESSERE TERRITORIALE

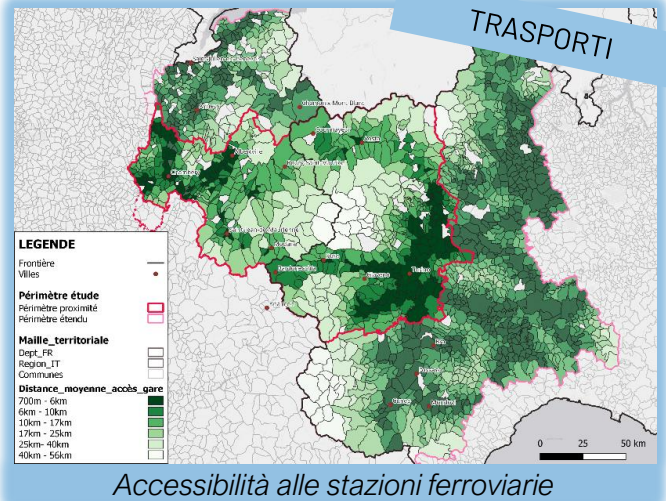
LAVORO



Tasso di disoccupazione

TURISMO

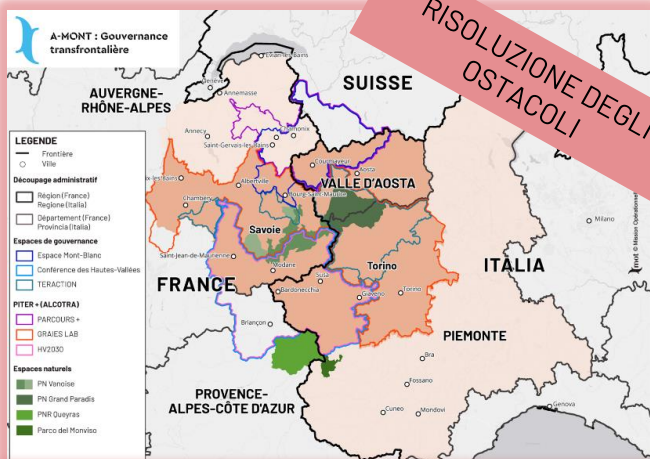
TRASPORTI



Accessibilità alle stazioni ferroviarie

ACCESSIBILITÀ

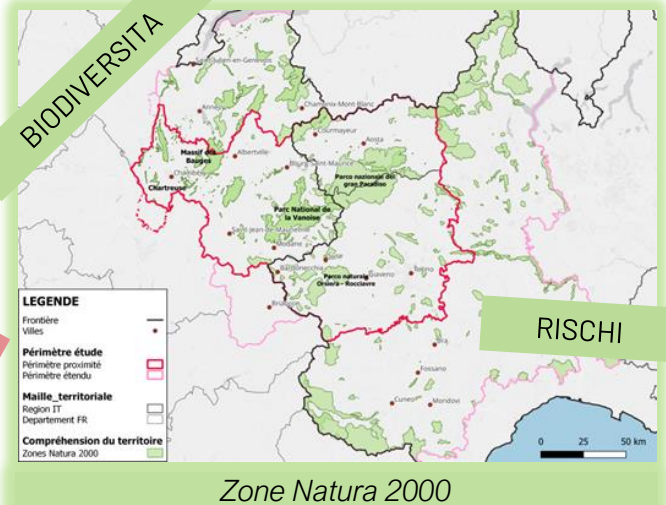
GOVERNANCE



Aree di governance transfrontaliera

RISOLUZIONE DEGLI OSTACOLI

BIODIVERSITÀ



Zone Natura 2000

RISCHI

RESILIENZA CLIMATICA

Le pagine seguenti presentano in dettaglio gli assi e le priorità della strategia transfrontaliera.

AUMENTARE L'ATTRATTIVITÀ DEL TERRITORIO E IL BENESSERE TERRITORIALE

1. *Sostenere lo sviluppo di un'economia diversificata, resiliente e cooperativa, in particolare basandosi su un patrimonio condiviso*
2. *Preservare un'agricoltura e una silvicoltura che contribuiscano all'attrattività turistica, all'economia globale e alla qualità della vita dei territori*
3. *Proporre nuove forme di lavoro adatte ai territori montani e rurali*
4. *Adattare l'offerta immobiliare per renderla più appropriata e accessibile*
5. *Mantenere un'offerta di servizi e politiche sociali che risponda alle esigenze degli abitanti e garantisca il benessere di tutte le generazioni*

RENDERE IL TERRITORIO PIÙ ACCESSIBILE

1. *Rafforzare gli scambi, il coordinamento e creare una cultura comune dell'accessibilità*
2. *Sviluppare l'offerta di servizi multimodali locali e transfrontalieri, per tutti e per tutti i giorni*

CONSOLIDARE LA RESILIENZA DEL TERRITORIO E DELLE SUE ATTIVITÀ DI FRONTE ALLA SFIDA CLIMATICA

1. *Ridurre l'impatto ambientale delle attività umane e rafforzare le azioni di mitigazione degli effetti dei cambiamenti climatici*
2. *Adattare il territorio agli effetti dei cambiamenti climatici*
3. *Sostenere una gestione comune degli spazi e delle risorse*

"FARE TERRITORIO" INSIEME RAFFORZANDO GLI SCAMBI E LA GOVERNANCE TRANSFRONTALIERA

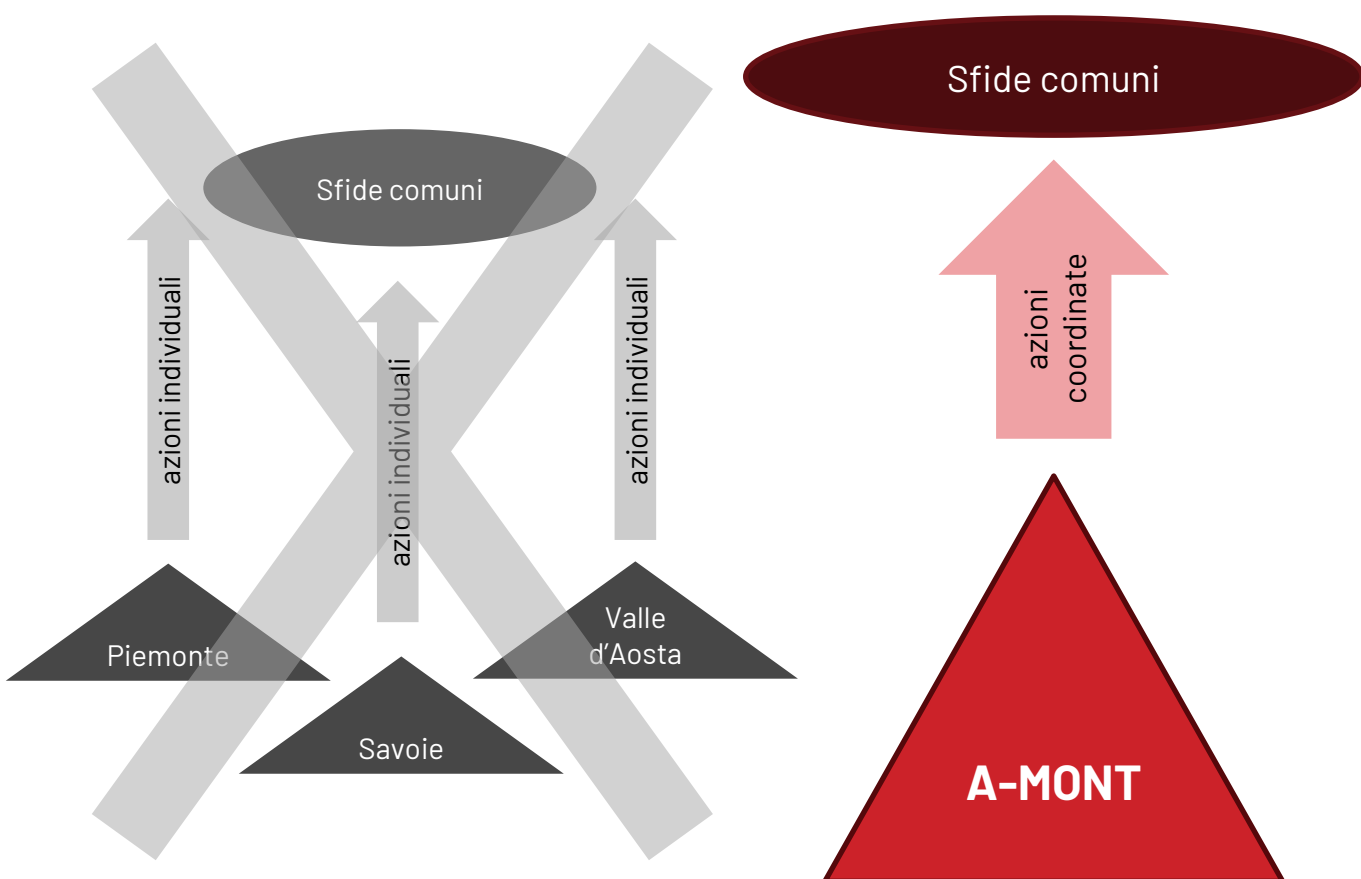
1. *Identificare e risolvere progressivamente gli ostacoli - amministrativi e giuridici - specifici del contesto transfrontaliero*
2. *Dare vita e mettere in pratica la strategia transfrontaliera e l'accordo politico, coinvolgendo tutte le parti del territorio interessate*
3. *Comunicare meglio per facilitare la circolazione delle informazioni oltre il confine*
4. *Coinvolgere pienamente i giovani nella cooperazione*
5. *Garantire lo sviluppo delle competenze degli attori della cooperazione transfrontaliera*

LE AZIONI DELLA STRATEGIA

Le azioni proposte sono associate a ciascuna priorità della strategia transfrontaliera.

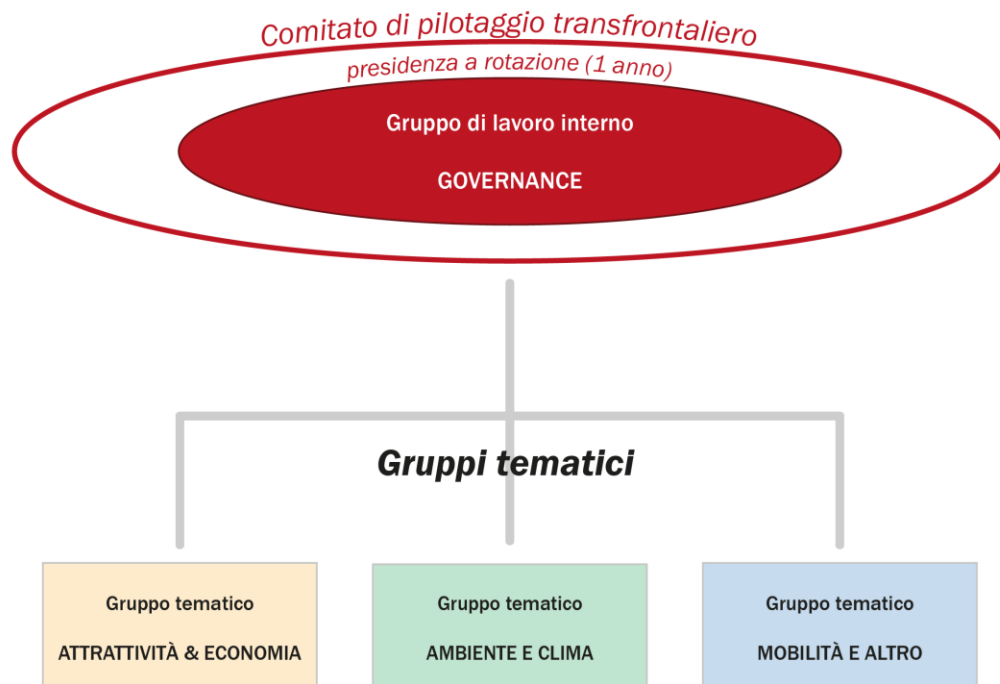
Oltre alla proposta di nuove azioni, la strategia include diversi esempi di progetti esistenti al confine franco-italiano che potrebbero essere ulteriormente valorizzati e sostenuti, nonché alcune iniziative francesi o italiane che meriterebbero di essere estese dall'altra parte del confine.

Concepite in una prospettiva transfrontaliera, queste azioni si basano su uno stretto coordinamento e una cooperazione rafforzata tra gli attori dei due paesi, al fine di garantirne la coerenza, la complementarità e l'impatto su tutto il territorio A-MONT.



COME VIENE IMPLEMENTATA LA STRATEGIA?

L'asse "Fare territorio' insieme rafforzando gli scambi e la governance transfrontaliera" comprende la strutturazione di un sistema di governance:



Un comitato di pilotaggio transfrontaliero e un gruppo di lavoro interno, guidati da una presidenza a rotazione, coordineranno i gruppi tematici aperti a un pubblico mirato (istituzioni, esperti, attori politici, ecc.). Questo sistema di governance ha lo scopo di gettare le basi necessarie per dare continuità alla dinamica di collaborazione attiva instaurata nell'ambito del progetto A-MONT, al fine di implementare le azioni previste nella strategia transfrontaliera con la partecipazione degli stakeholder e degli attori del territorio.

L'impegno congiunto della Regione Piemonte, della Regione Autonoma Valle d'Aosta e del Dipartimento della Savoia è formalizzato dalla firma di un accordo politico.



Interreg



Cofinancé par
l'Union Européenne
Cofinanziato
dall'Unione Europea

France – Italia ALCOTRA



**REGIONE
PIEMONTE**



Région Autonome
Vallée d'Aoste
Regione Autonoma
Valle d'Aosta



SAVOIE

LE DÉPARTEMENT